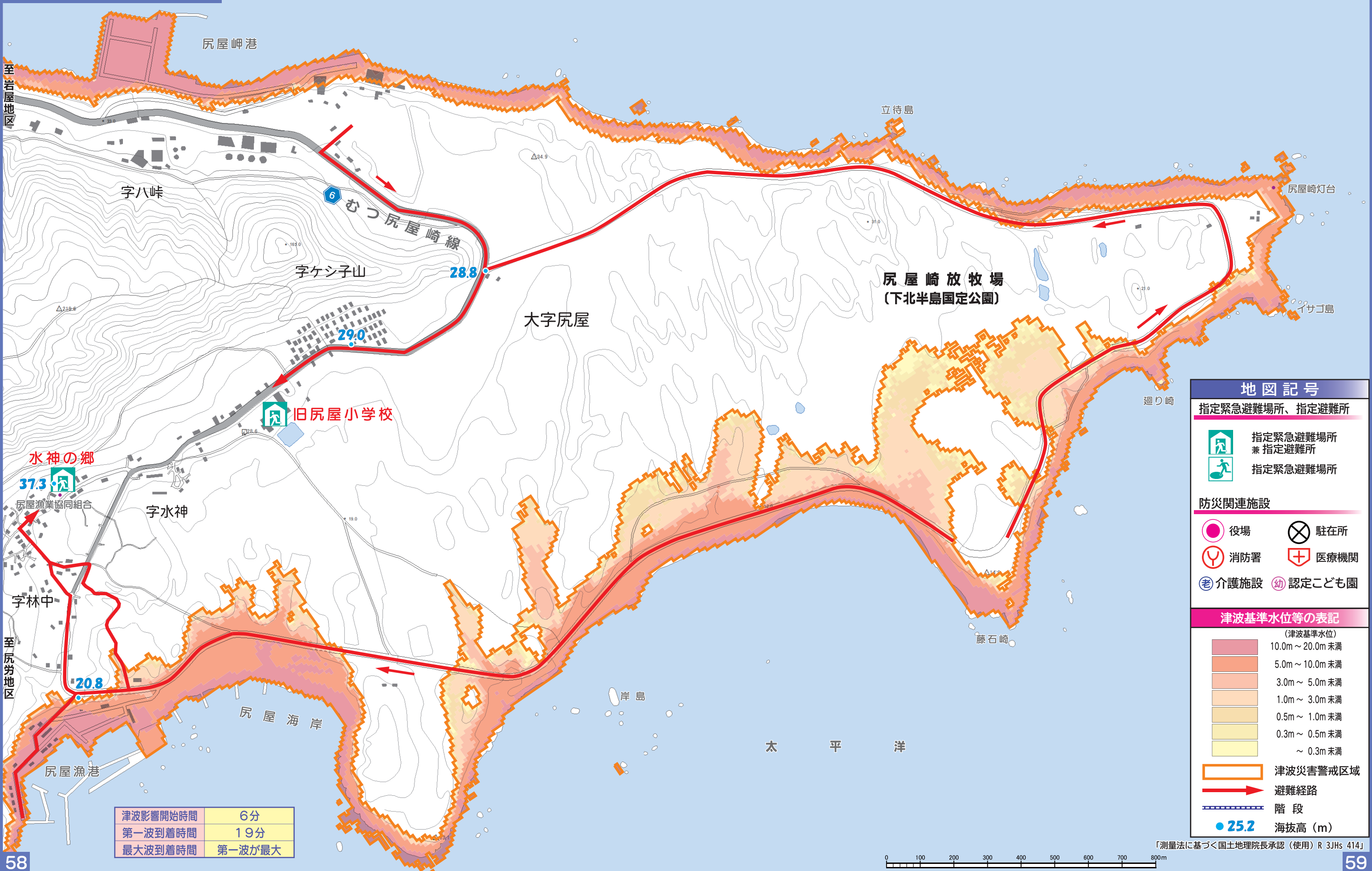




津波影響開始時間	10分
第一波到着時間	43分
最大波到着時間	165分

津 軽 海 峡



地図記号

指定緊急避難場所、指定避難所

- 指定緊急避難場所兼指定避難所
- 指定緊急避難場所

防災関連施設

- 役場
- 駐在所
- 消防署
- 医療機関
- 介護施設
- 認定こども園

津波基準水位等の表記

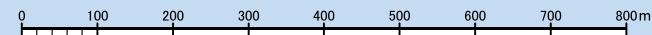
(津波基準水位)

- 10.0m ~ 20.0m 未満
- 5.0m ~ 10.0m 未満
- 3.0m ~ 5.0m 未満
- 1.0m ~ 3.0m 未満
- 0.5m ~ 1.0m 未満
- 0.3m ~ 0.5m 未満
- ~ 0.3m 未満

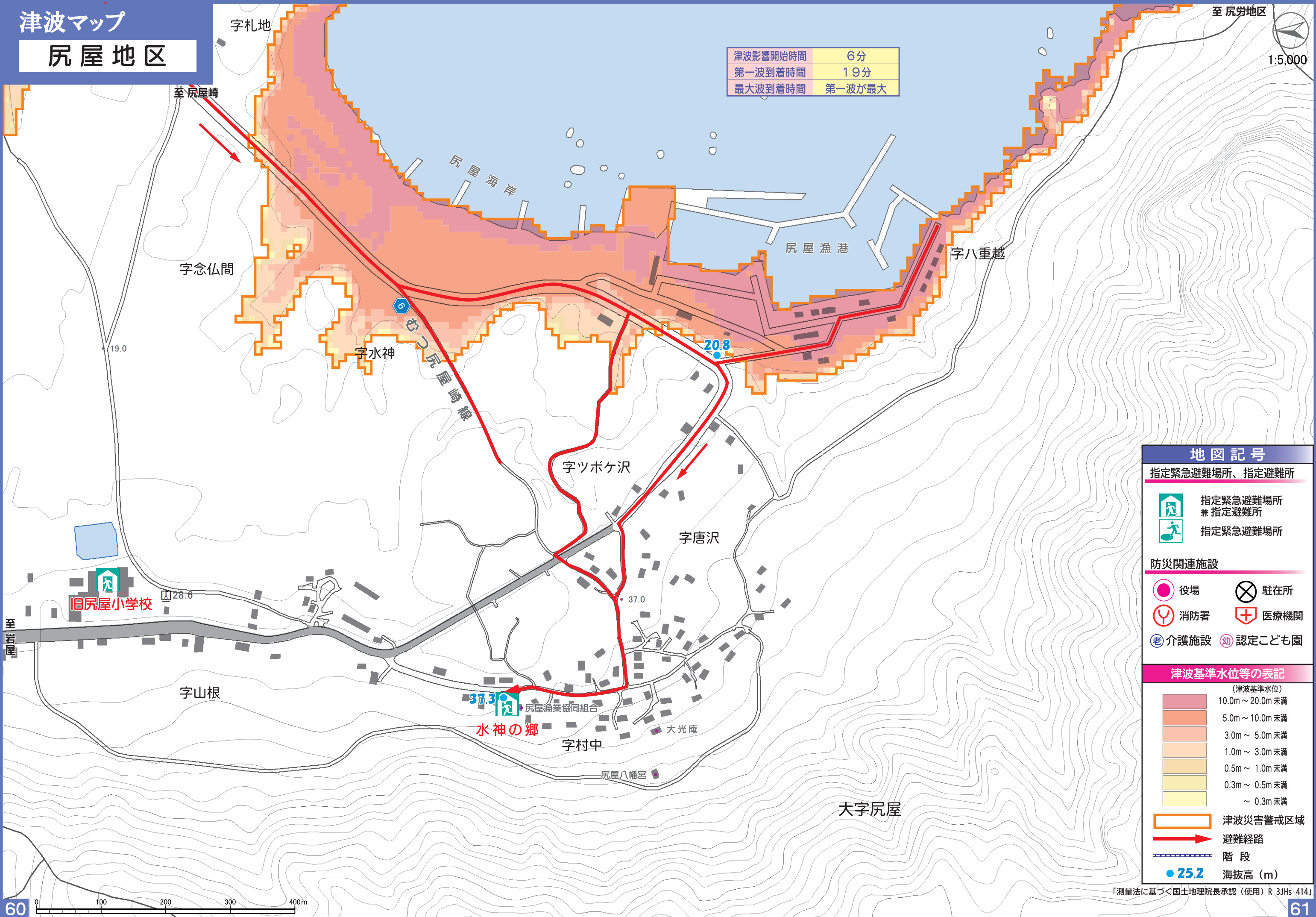
- 津波災害警戒区域
- 避難経路
- 階段
- 25.2 海拔高 (m)

津波影響開始時間	6分
第一波到着時間	19分
最大波到着時間	第一波が最大

「測量法に基づく国土地理院長承認 (使用) R 3JHs 414」



津波影響開始時間	6分
第一波到着時間	19分
最大波到着時間	第一波が最大



地図記号

指定緊急避難場所、指定避難所

- 指定緊急避難場所兼指定避難所
- 指定緊急避難場所

防災関連施設

- 役場
- 駐在所
- 消防署
- 医療機関
- 介護施設
- 認定こども園

津波基準水位等の表記

(津波基準水位)

- 10.0m ~ 20.0m 未満
- 5.0m ~ 10.0m 未満
- 3.0m ~ 5.0m 未満
- 1.0m ~ 3.0m 未満
- 0.5m ~ 1.0m 未満
- 0.3m ~ 0.5m 未満
- ~ 0.3m 未満

- 津波災害警戒区域
- 避難経路
- 階段
- 25.2 海拔高 (m)

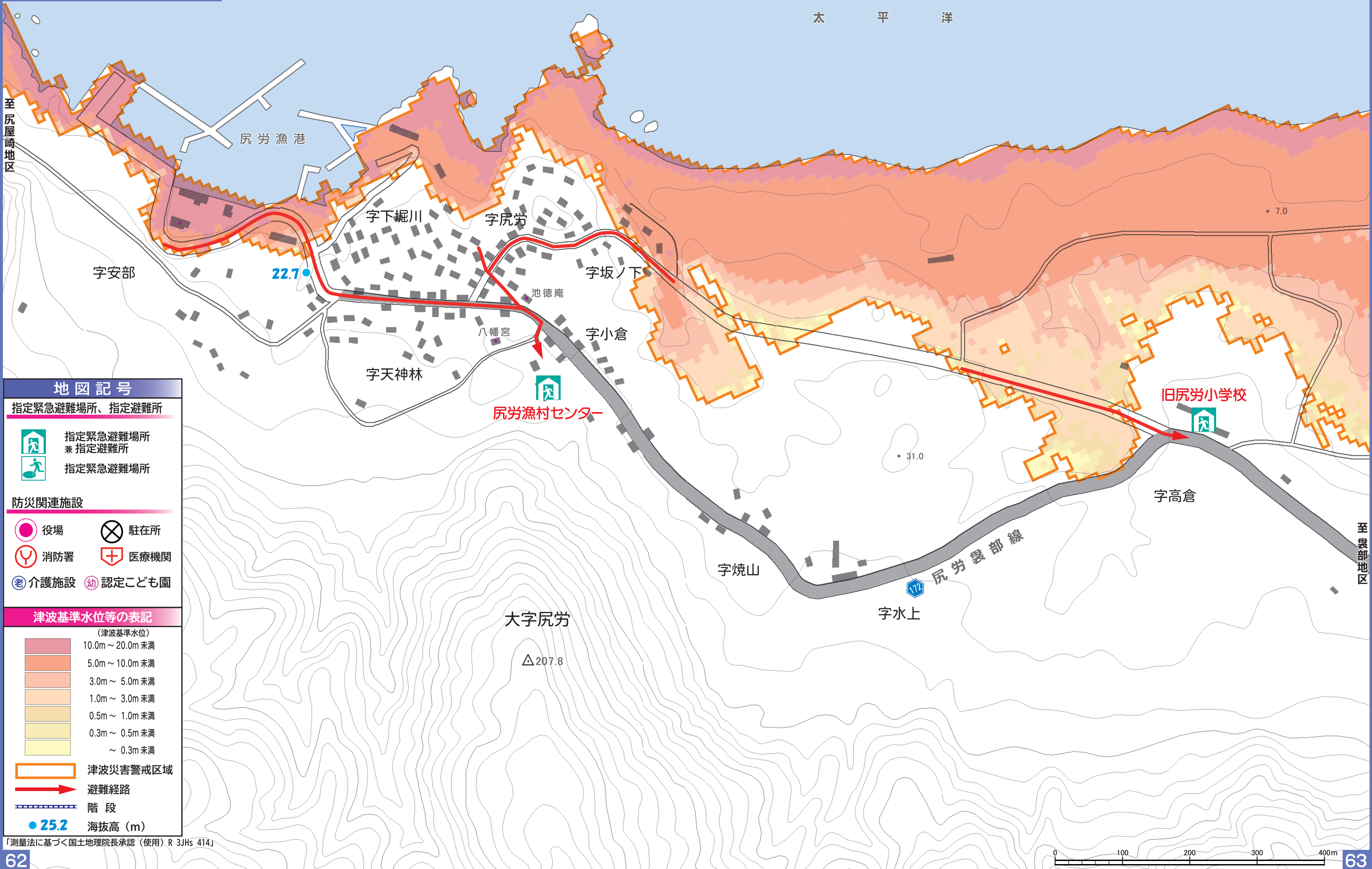


津波影響開始時間	5分
第一波到着時間	20分
最大波到着時間	第一波が最大



1:5,000

太平洋



地図記号

指定緊急避難場所、指定避難所

- 指定緊急避難場所兼指定避難所
- 指定緊急避難場所

防災関連施設

- 役場
- 駐在所
- 消防署
- 医療機関
- 介護施設
- 認定こども園

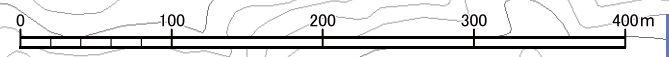
津波基準水位等の表記

(津波基準水位)

- 10.0m ~ 20.0m 未満
- 5.0m ~ 10.0m 未満
- 3.0m ~ 5.0m 未満
- 1.0m ~ 3.0m 未満
- 0.5m ~ 1.0m 未満
- 0.3m ~ 0.5m 未満
- ~ 0.3m 未満

- 津波災害警戒区域
- 避難経路
- 階段
- 25.2 海拔高 (m)

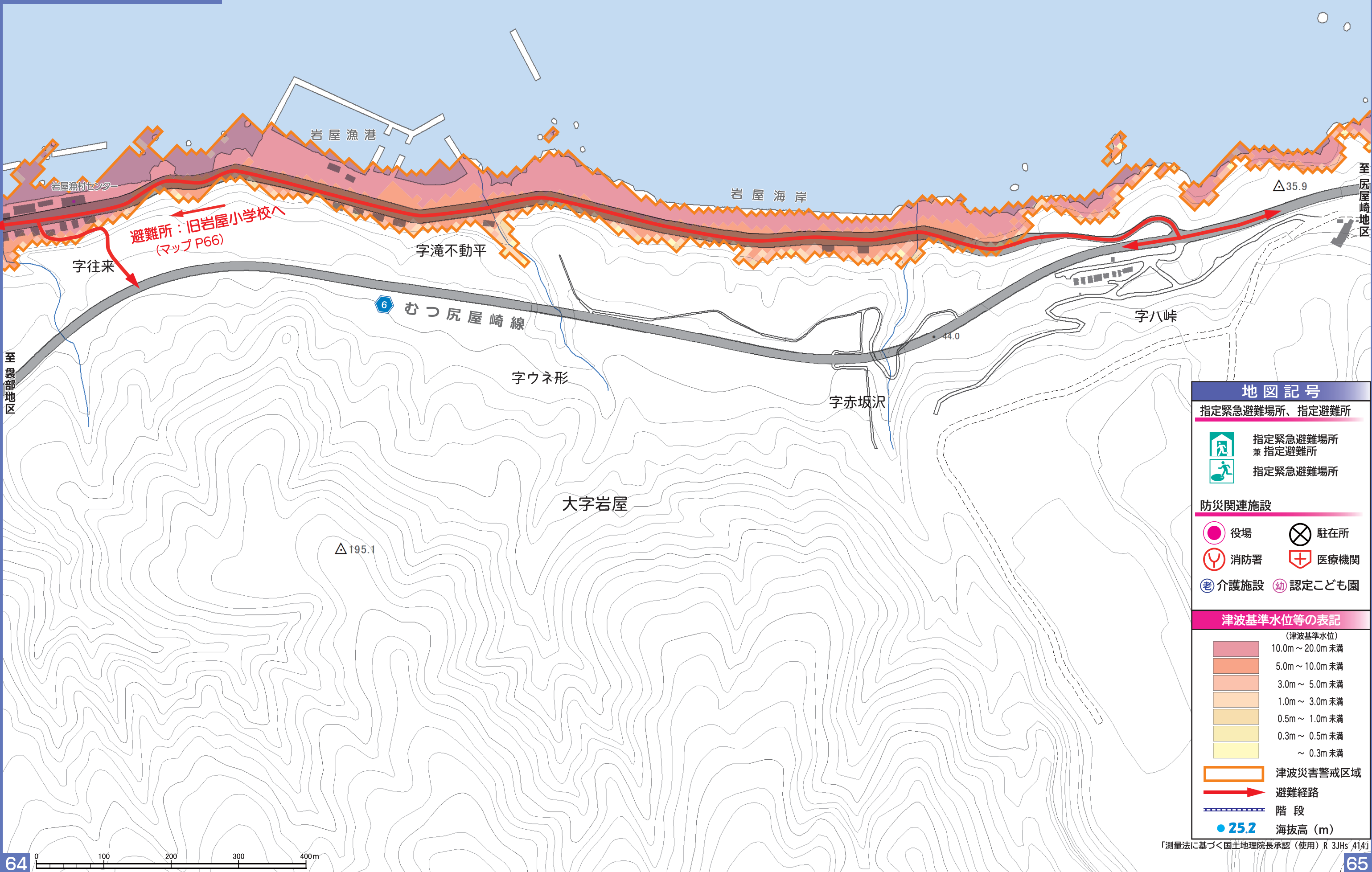
「測量法に基づく国土地理院長承認（使用）R-3JHS 414」



津波影響開始時間	11分
第一波到着時間	44分
最大波到着時間	164分



1:5,000



地図記号

指定緊急避難場所、指定避難所

- 指定緊急避難場所兼指定避難所
- 指定緊急避難場所

防災関連施設

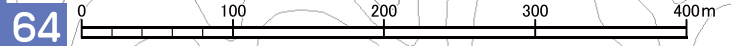
- 役場
- 消防署
- 介護施設
- 駐在所
- 医療機関
- 認定こども園

津波基準水位等の表記

(津波基準水位)

- 10.0m ~ 20.0m 未満
- 5.0m ~ 10.0m 未満
- 3.0m ~ 5.0m 未満
- 1.0m ~ 3.0m 未満
- 0.5m ~ 1.0m 未満
- 0.3m ~ 0.5m 未満
- ~ 0.3m 未満

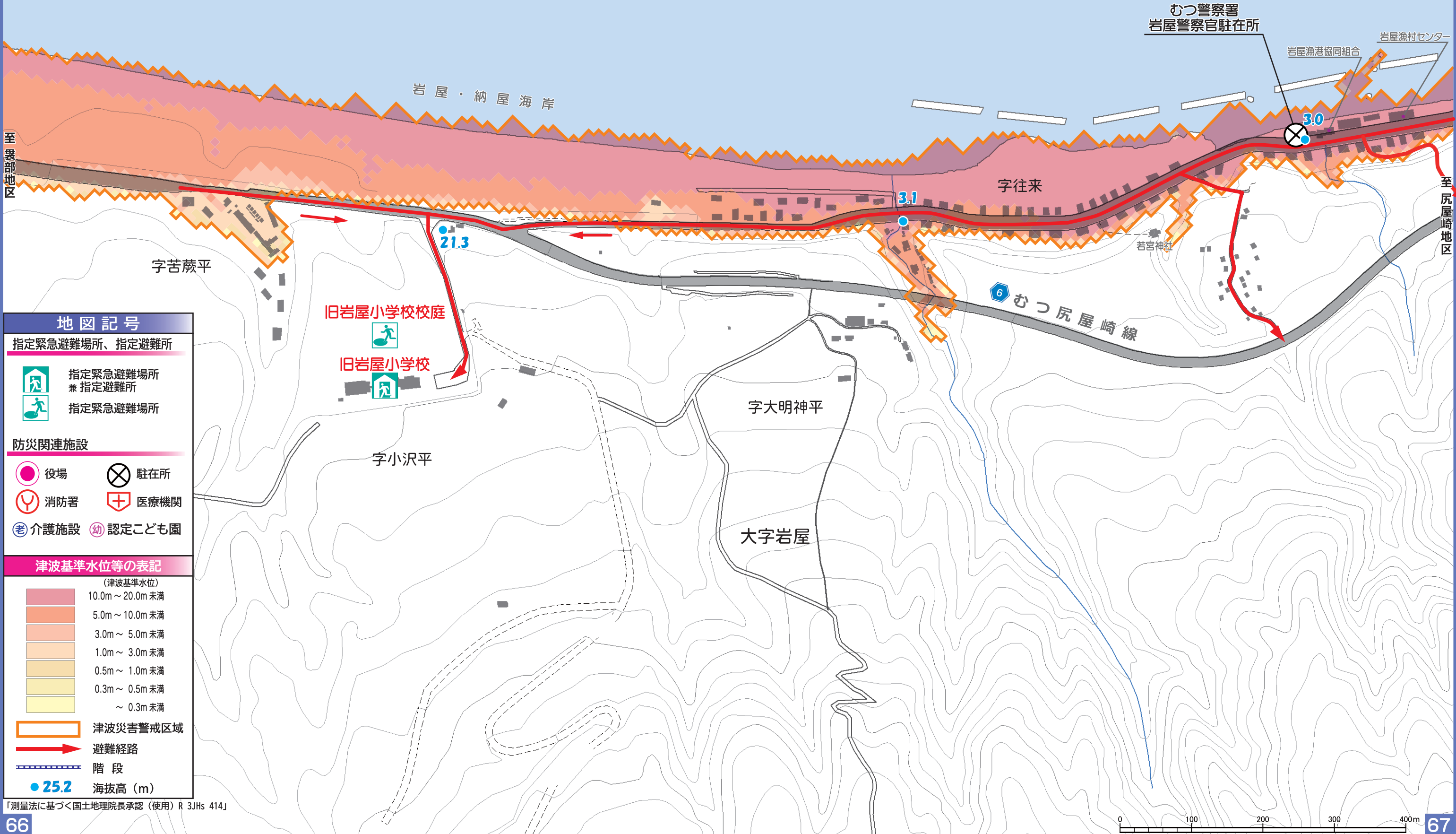
- 津波災害警戒区域
- 避難経路
- 階段
- 25.2 海拔高 (m)



「測量法に基づく国土地理院長承認 (使用) R 3JHs 414」



津波影響開始時間	11分
第一波到着時間	44分
最大波到着時間	164分



地図記号

指定緊急避難場所、指定避難所

- 指定緊急避難場所兼指定避難所
- 指定緊急避難場所

防災関連施設

- 役場
- 駐在所
- 消防署
- 医療機関
- 介護施設
- 認定こども園

津波基準水位等の表記

(津波基準水位)

- 10.0m ~ 20.0m 未満
- 5.0m ~ 10.0m 未満
- 3.0m ~ 5.0m 未満
- 1.0m ~ 3.0m 未満
- 0.5m ~ 1.0m 未満
- 0.3m ~ 0.5m 未満
- ~ 0.3m 未満

- 津波災害警戒区域
- 避難経路
- 階段
- 25.2 海拔高 (m)

「測量法に基づく国土地理院長承認（使用）R 3JHs 414」

津波マップ

巽部地区

津波影響開始時間	11分
第一波到着時間	44分
最大波到着時間	164分

北 屋・納屋海岸

至 岩屋地区

6 むつ尻屋崎線

至 古野牛川地区

大字岩屋

字苦蕨平

△45.9

字田畑

巽部八幡宮

巽部川

19.4

尻屋巽部線

大字野牛
字前山

● 58.0

1:5,000

至 尻屋地区

地図記号

指定緊急避難場所、指定避難所

- 指定緊急避難場所兼指定避難所
- 指定緊急避難場所

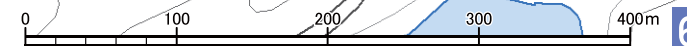
防災関連施設

- 役場
- 消防署
- 介護施設
- 駐在所
- 医療機関
- 認定こども園

津波基準水位等の表記

- (津波基準水位)
- 10.0m ~ 20.0m 未満
 - 5.0m ~ 10.0m 未満
 - 3.0m ~ 5.0m 未満
 - 1.0m ~ 3.0m 未満
 - 0.5m ~ 1.0m 未満
 - 0.3m ~ 0.5m 未満
 - ~ 0.3m 未満
 - 津波災害警戒区域
 - 避難経路
 - 階段
 - 25.2 海拔高 (m)

「測量法に基づく国土地理院長承認（使用）R 3JHs 414」



津波マップ

古野牛川地区

津波影響開始時間	18分
第一波到着時間	33分
最大波到着時間	第一波が最大

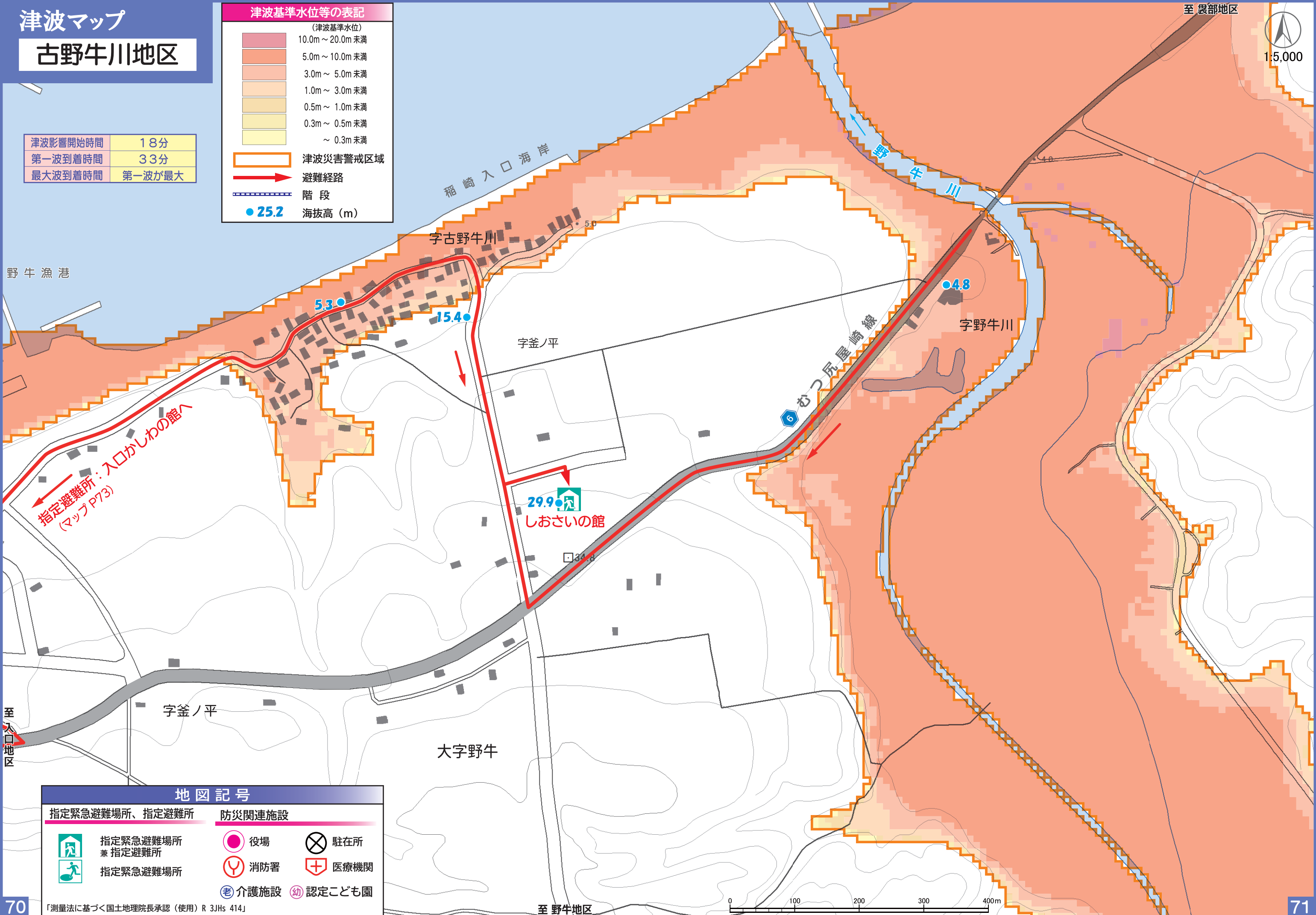
津波基準水位等の表記

(津波基準水位)

- 10.0m ~ 20.0m 未満
- 5.0m ~ 10.0m 未満
- 3.0m ~ 5.0m 未満
- 1.0m ~ 3.0m 未満
- 0.5m ~ 1.0m 未満
- 0.3m ~ 0.5m 未満
- ~ 0.3m 未満

- 津波災害警戒区域
- 避難経路
- 階段
- 25.2 海拔高 (m)

野牛漁港



至 袋部地区



至 入口地区

字釜ノ平

大字野牛

字釜ノ平

字古野牛川

字野牛川

むつ尻屋崎線

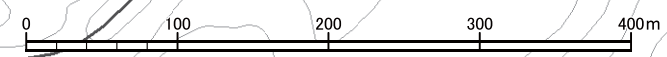
稲崎入口海岸

地図記号

指定緊急避難場所、指定避難所	防災関連施設	
指定緊急避難場所兼指定避難所	役場	駐在所
指定緊急避難場所	消防署	医療機関
	介護施設	認定こども園

「測量法に基づく国土地理院長承認 (使用) R 3JHs 414」

至 野牛地区



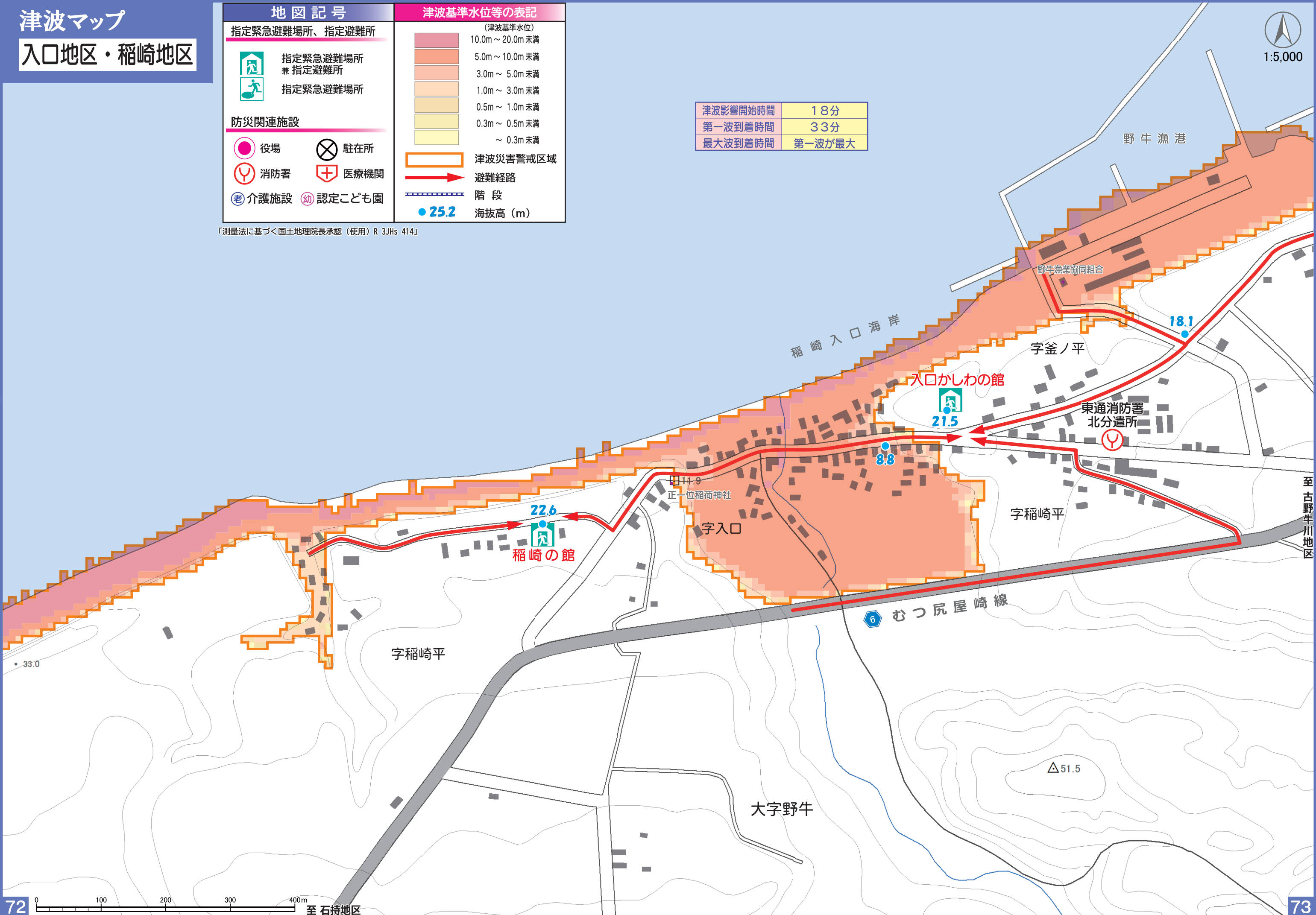
津波マップ

入口地区・稲崎地区

地図記号		津波基準水位等の表記	
指定緊急避難場所、指定避難所		(津波基準水位)	
	指定緊急避難場所兼指定避難所		10.0m～20.0m未満
	指定緊急避難場所		5.0m～10.0m未満
防災関連施設			3.0m～5.0m未満
	役場		1.0m～3.0m未満
	消防署		0.5m～1.0m未満
	介護施設		0.3m～0.5m未満
	認定こども園		～0.3m未満
	駐在所		津波災害警戒区域
	医療機関		避難経路
			階段
			● 25.2 海拔高 (m)

〔測量法に基づく国土地理院長承認（使用）R 3JHs 414〕

津波影響開始時間	18分
第一波到着時間	33分
最大波到着時間	第一波が最大





1:5,000

至古野牛川地区

津波影響開始時間	18分
第一波到着時間	33分
最大波到着時間	第一波が最大

△83.8

字井戸前

字小河原

12.9

字水上

大字野牛

字水上

地図記号

指定緊急避難場所、指定避難所

- 指定緊急避難場所兼指定避難所
- 指定緊急避難場所

防災関連施設

- 役場
- 駐在所
- 消防署
- 医療機関
- 介護施設
- 認定こども園

津波基準水位等の表記

(津波基準水位)

- 10.0m ~ 20.0m 未満
- 5.0m ~ 10.0m 未満
- 3.0m ~ 5.0m 未満
- 1.0m ~ 3.0m 未満
- 0.5m ~ 1.0m 未満
- 0.3m ~ 0.5m 未満
- ~ 0.3m 未満

- 津波災害警戒区域
- 避難経路
- 階段
- 25.2 海拔高 (m)

「測量法に基づく国土地理院長承認 (使用) R 3JHs 414」

至猿ヶ森地区

