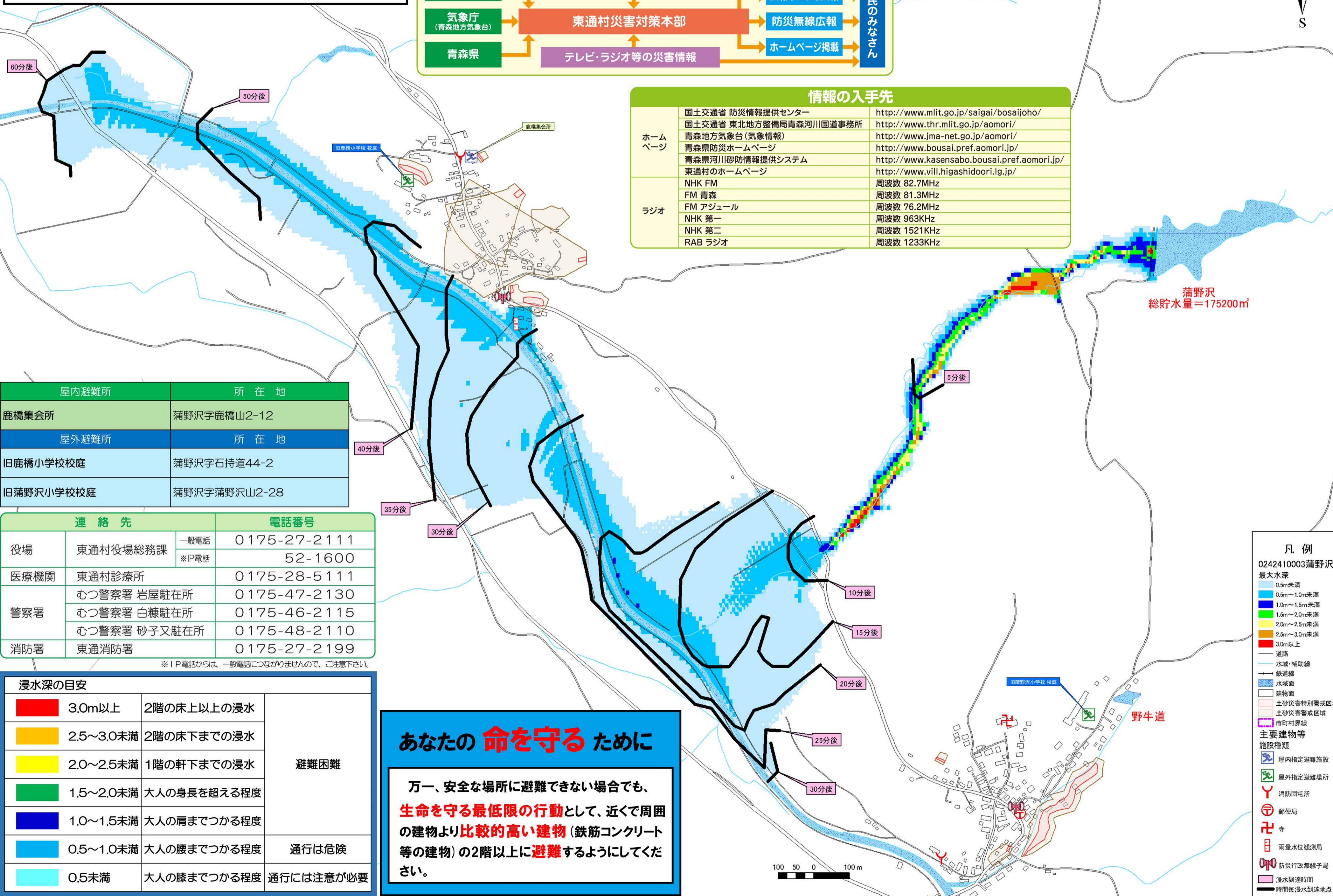


蒲野沢溜池 ハザードマップ



情報の入手先

国土交通省 防災情報提供センター	http://www.mlit.go.jp/saigai/bosaijoho/
国土交通省 東北地方整備局青森河川国道事務所	http://www.thr.mlit.go.jp/aomori/
青森地方気象台(気象情報)	http://www.jma-net.go.jp/aomori/
青森県防災ホームページ	http://www.bousai.pref.aomori.jp/
青森県河川砂防情報提供システム	http://www.kasensabo.bousai.pref.aomori.jp/
東通村のホームページ	http://www.vill.higashidoori.lg.jp/
NHK FM	周波数 82.7MHz
FM 青森	周波数 81.3MHz
FM アジュール	周波数 76.2MHz
NHK 第一	周波数 963KHz
NHK 第二	周波数 1521KHz
RAB ラジオ	周波数 1233KHz

- ### 避難時があると便利なもの
- 生活用品など
 - 飲料水(1人1日3リットルが目安)
 - 非常食(缶詰、インスタント食品など)
 - 懐中電灯と予備電池
 - ヘルメット
 - 革製手袋又は軍手
 - 衣類、タオル
 - 雨具(長靴・レインコート)
 - ティッシュ(ウェットティッシュ)
 - トイレトペーパー
 - マスク
 - マッチ又はライター
 - ローソク
 - 医薬品(常備薬を含む)
 - アルミ製保温シート
 - 厚手のビニールシート
 - 紙食器
 - 台所用ラップ・アルミホイル
 - 笛(救助を求めるときに使用)
 - 粉ミルクと紙おむつ(乳幼児がいる家族)
 - おもちゃ(子供がいる家族)
 - 情報収集用品
 - 携帯ラジオ
 - 携帯電話と充電器
 - 公衆電話用10円硬貨
 - 家族の写真(はぐれた時の確認用)
 - 筆記用具
 - 防災マップ(市町村や町会で作成したもの)
 - 貴重品
 - 現金
 - 身分証明書(運転免許証など)
 - 印鑑
 - 預金通帳
 - 健康保険証
 - 防災用にあるとよい物
 - パール
 - のこぎり
 - 金づち
 - はしご
 - 消火器
 - バケツ
 - スコップ
 - ロープ
 - 備蓄しておくよい物
 - 毛布
 - テントと寝袋
 - 卓上コンロ
 - ポリタンク
 - 簡易トイレ
 - 石鹸
 - 下着
 - 使い捨てカイロ
 - 生理用品
 - 炊飯用具(コッヘル)
 - ガムテープ
 - シャンプー(水を使わないもの)

屋内避難所	所在地
鹿橋集会所	蒲野沢字鹿橋山2-12
屋外避難所	所在地
旧鹿橋小学校校庭	蒲野沢字石持道44-2
旧蒲野沢小学校校庭	蒲野沢字蒲野沢山2-28

連絡先	電話番号
役場 東通村役場総務課	一般電話 0175-27-2111 ※IP電話 52-1600
医療機関 東通村診療所	0175-28-5111
警察署 むつ警察署 岩屋駐在所	0175-47-2130
警察署 むつ警察署 白糠駐在所	0175-46-2115
警察署 むつ警察署 砂子又駐在所	0175-48-2110
消防署 東通消防署	0175-27-2199

浸水深の目安

3.0m以上	2階の床上以上の浸水	避難困難
2.5~3.0未満	2階の床下までの浸水	
2.0~2.5未満	1階の軒下までの浸水	通行は危険
1.5~2.0未満	大人の身長を超える程度	
1.0~1.5未満	大人の肩までつかる程度	通行には注意が必要
0.5~1.0未満	大人の腰までつかる程度	
0.5未満	大人の膝までつかる程度	

あなたの命を守るために

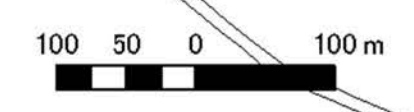
万一、安全な場所に避難できない場合でも、
生命を守る最低限の行動として、近くで周囲の建物より**比較的高い建物**(鉄筋コンクリート等の建物)の2階以上に**避難**するようにしてください。

凡例

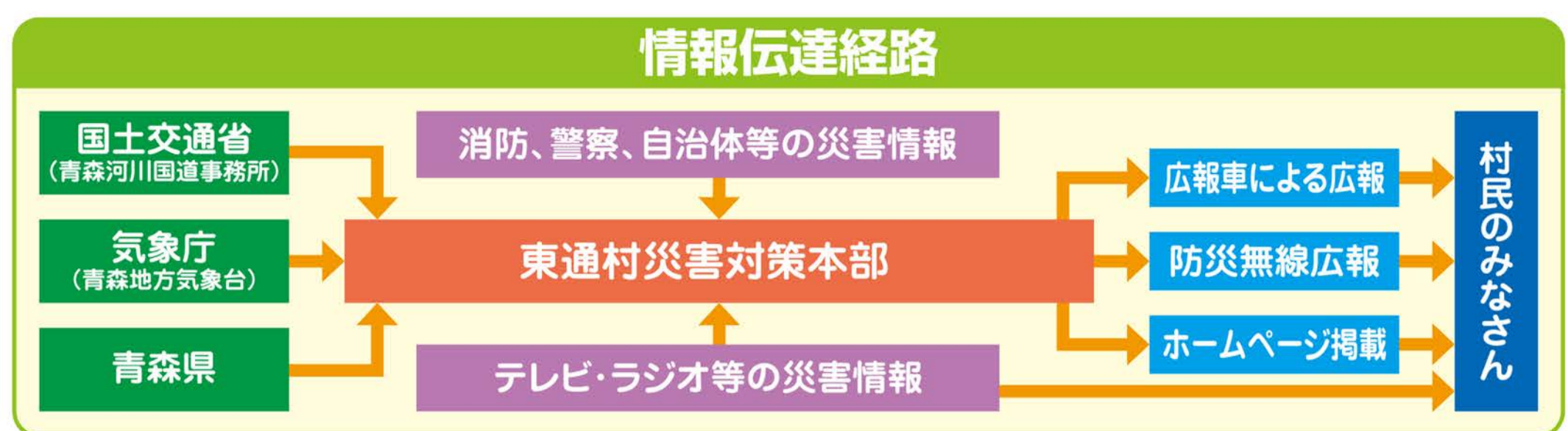
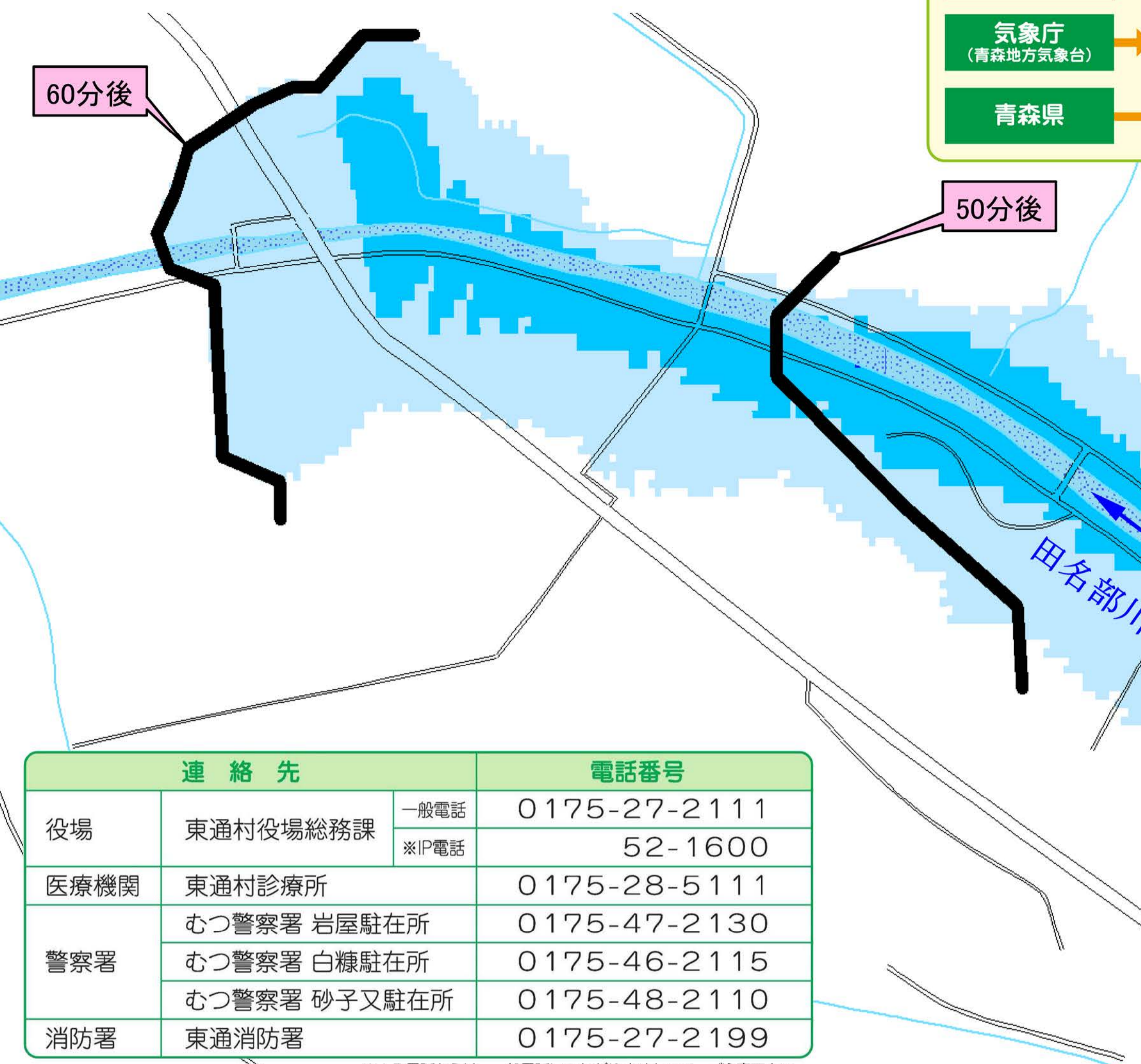
0242410003蒲野沢
最大水深

- 0.5m未満
- 0.5m~1.0m未満
- 1.0m~1.5m未満
- 1.5m~2.0m未満
- 2.0m~2.5m未満
- 2.5m~3.0m未満
- 3.0m以上

- 道路
- 水域・補助線
- 鉄道線
- 水域面
- 建物面
- 土砂災害特別警戒区域
- 土砂災害警戒区域
- 市町村界線
- 主要建物等施設種類
- 屋内指定避難施設
- 屋外指定避難場所
- 消防団屯所
- 郵便局
- 寺
- 雨量水位観測局
- 防災行政無線子局
- 浸水到達時間
- 時間毎浸水到達地点



蒲野沢溜池 地域ハザードマップ



屋内避難所	所在地
鹿橋集会所	蒲野沢字鹿橋山2-12
屋外避難所	所在地
旧鹿橋小学校校庭	蒲野沢字石持道44-2
旧蒲野沢小学校校庭	蒲野沢字蒲野沢山2-28

連絡先		電話番号
役場	東通村役場総務課	一般電話 0175-27-2111
		※IP電話 52-1600
医療機関	東通村診療所	0175-28-5111
警察署	むつ警察署 岩屋駐在所	0175-47-2130
	むつ警察署 白糠駐在所	0175-46-2115
	むつ警察署 砂子又駐在所	0175-48-2110
消防署	東通消防署	0175-27-2199

※IP電話からは、一般電話につながりませんので、ご注意ください。

情報の入手先

ホームページ	国土交通省 防災情報提供センター	http://www.mlit.go.jp/saigai/bosaijoho/
	国土交通省 東北地方整備局青森河川国道事務所	http://www.thr.mlit.go.jp/aomori/
	青森地方気象台(気象情報)	http://www.jma-net.go.jp/aomori/
	青森県防災ホームページ	http://www.bousai.pref.aomori.jp/
	青森県河川砂防情報提供システム	http://www.kasensabo.bousai.pref.aomori.jp/
	東通村のホームページ	http://www.vill.higashidoori.lg.jp/
ラジオ	NHK FM	周波数 82.7MHz
	FM 青森	周波数 81.3MHz
	FM アジュール	周波数 76.2MHz
	NHK 第一	周波数 963KHz
	NHK 第二	周波数 1521KHz
	RAB ラジオ	周波数 1233KHz

あなたの命を守るために

万一、安全な場所に避難できない場合でも、**生命を守る最低限の行動**として、近くで周囲の建物より**比較的高い建物**(鉄筋コンクリート等の建物)の2階以上に**避難**するようにしてください。

わが家の防災メモ

避難場所を確認しておきましょう

わが家の避難場所				
わが家の集合場所				
災害時の緊急連絡先				
家族の名前	生年月日	血液型	会社・学校の電話番号	携帯電話番号

ため池決壊のメカニズム

○豪雨によるため池の被災形態		○地震によるため池の被災形態	
区分	被災メカニズム	被災形態	区分
越流破壊	豪雨により、貯水位が急激に上昇し、堤体を越えて流れ出すと、下流斜面を流下することによって、破壊する場合があります。また、貯水位の上昇により、堤体内の水圧も上昇し、強度が低下して決壊する場合があります。		クラック
すべり破壊	貯留した水と降雨が堤体の中に浸透して、堤体内部の水分量が増加し、堤体の法面部の強度が低下することによって、法面部ですべりが発生し破壊する場合があります。		沈下
浸透破壊	堤体内部が劣化して、水を遮る機能が低下すると、貯水位が上昇した時に堤体中の水圧も上昇して強度が低下し、破壊する場合があります。また堤体内に上流から下流に向かう水みちが発生し破壊する場合があります。		斜面崩壊
			斜面すべり
			崩壊